Direction du Développement Territorial

FICHE TERRITOIRE SŒUR JANIN

VDL/DDT/Mission Observation Evaluation / LLS-CM – 23/04/15- V0

Fiche synthétique territoires politique de la ville (QPV, sortants, veille au sens Métropole)

SOMMAIRE

Précaution d'usage 2

I. Données quantitatives à l'échelle du QPV 3

1) Présentation générale du quartier 3

A. Données de population : pyramide des âges 4
B. Structure de l'activité des habitants 5
C. Les niveaux de diplômes de la population 5
D. Présentation de la structure familiale 6

II. Données quantitatives à l'échelle de l'Iris 7

1) Présentation générale du quartier 7

A. Données de population : pyramide des âges 8
B. Structure de l'activité des habitants 8
C. Les niveaux de diplômes de la population 9
D. Présentation de la structure familiale 9
E. Données relatives à l'activité et aux entreprises 10

2) Indicateurs clés de fragilité 11

A. Emploi 11
B. Revenus 11
C. Autres indicateurs clés 12

3) Définitions, précisions et périmètres détaillés 12

Précaution d'usage

Les indicateurs qui suivent dans ce document sont calculés à deux échelles :

- Le périmètre QPV correspondant à la population vivant en HLM
- L'IRIS dans lequel se trouve le QPV

En effet, le périmètre du QPV de Sœur Janin est principalement composé d'une population vivant en HLM. Afin de définir des estimations les plus proches de la réalité au regard des données disponibles, la première partie d'indicateur est établie à partir du critère de la population résidant en HLM selon l'Insee.
Selon ce critère, la population sur ce secteur est de **685** habitants, soit un écart de **585** personnes avec le nombre d'habitants réel vivant dans le QPV (1 270 personnes).
La seconde partie d'indicateur est calculée à l'échelle de l'Iris du QPV (Chamvert-Mairie). Selon l'Insee en 2011, la population vivant sur cet Iris est de **2 204** personnes, soit un écart de **1 774** personnes.

I. Données quantitatives à l'échelle du QPV

1) Présentation générale du quartier

Source : DDT 69 Décembre 2014	Population 2011	revenu médian par unité de consommation 2011
QP069032 : Sœur Janin	1 270	9100

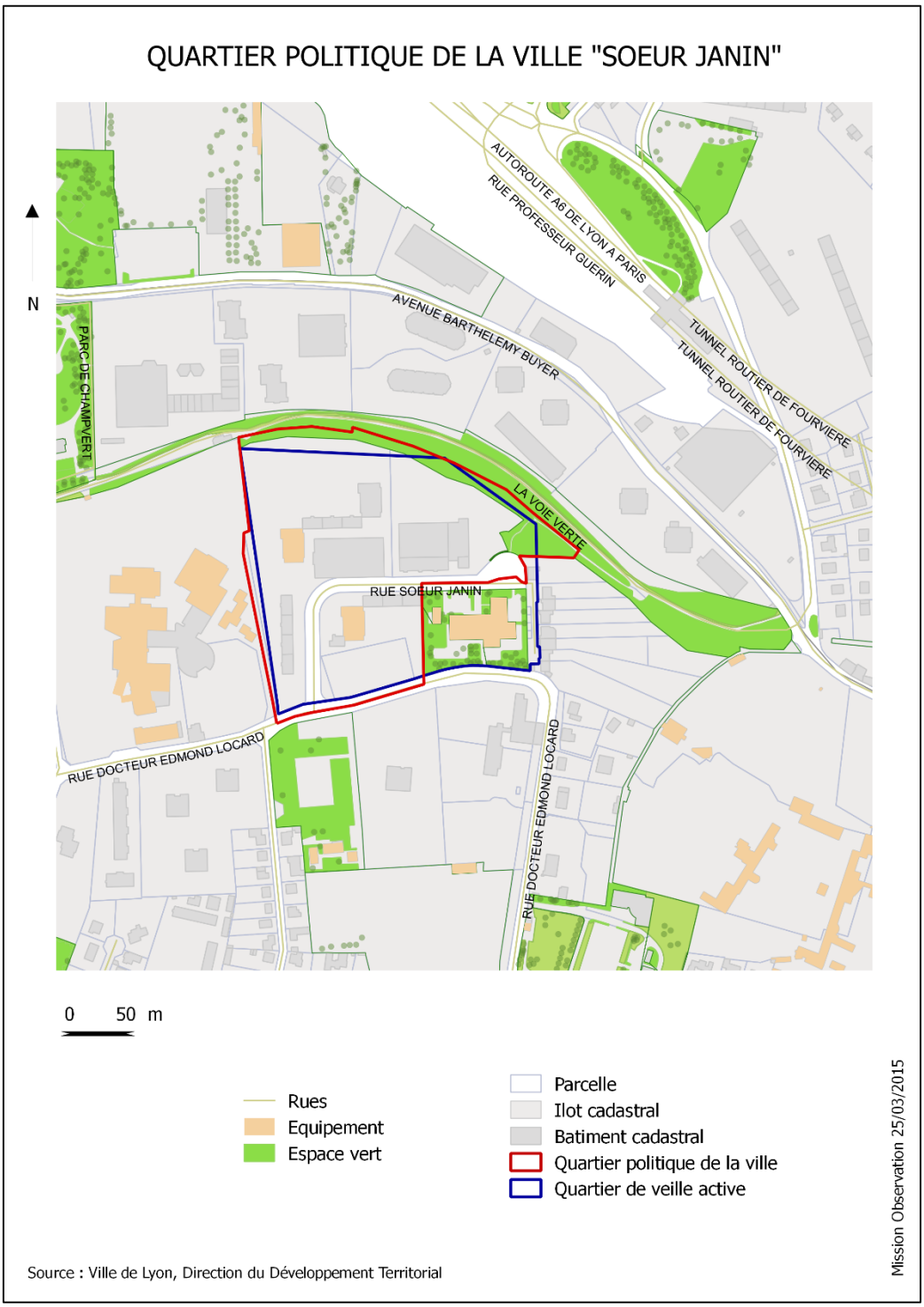

Localisation du quartier dans l'Iris :

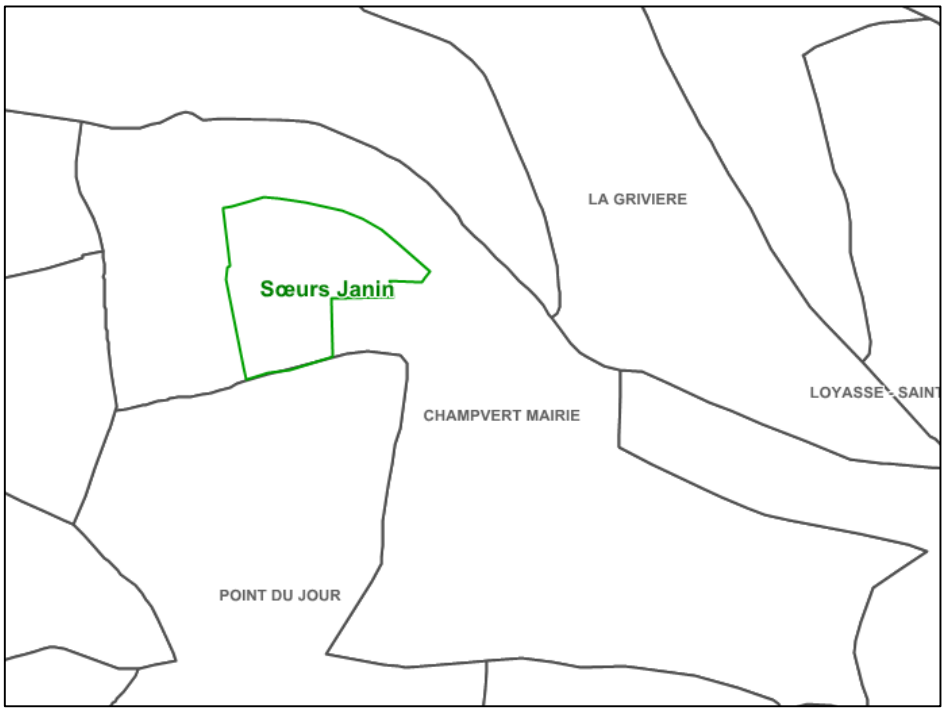

A. Données de population : pyramide des âges

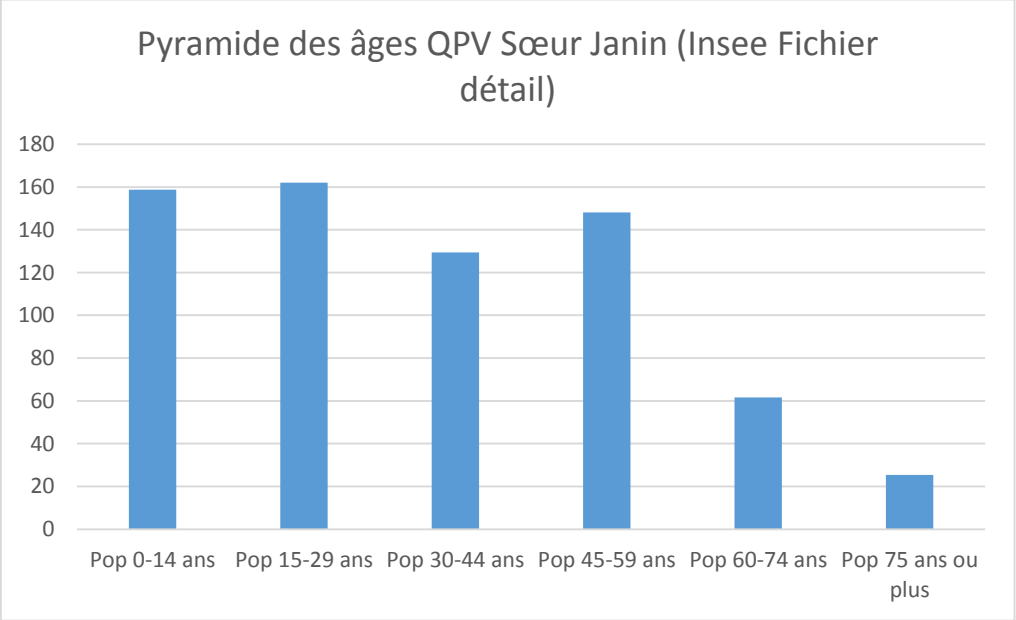

B. Structure de l'activité des habitants

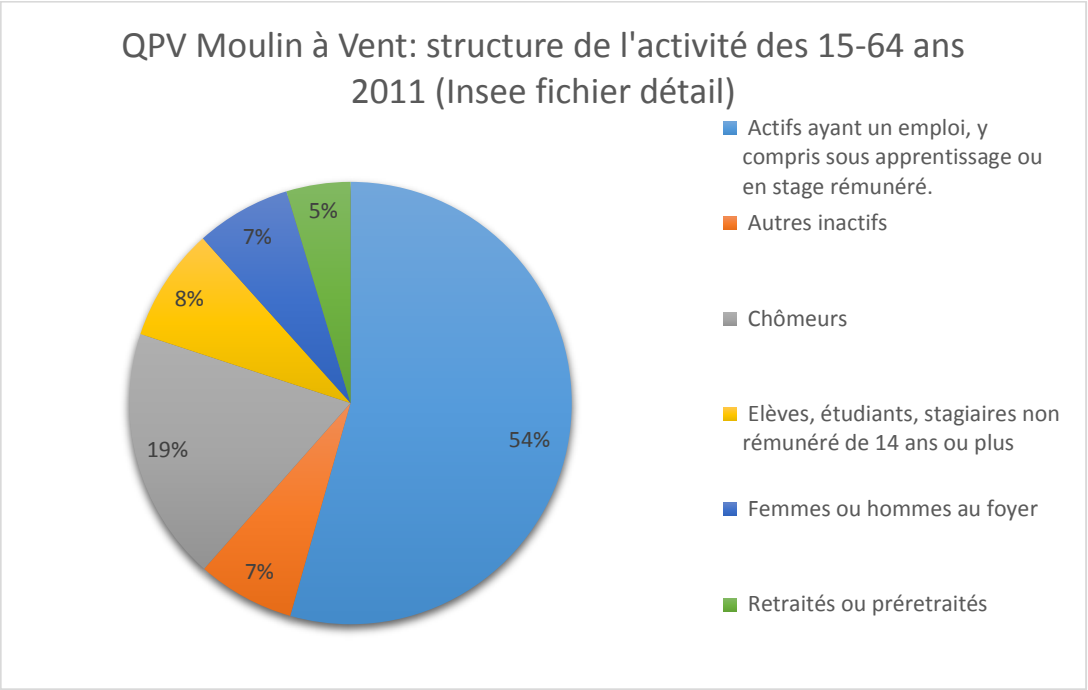

C. Les niveaux de diplômes de la population

En volume

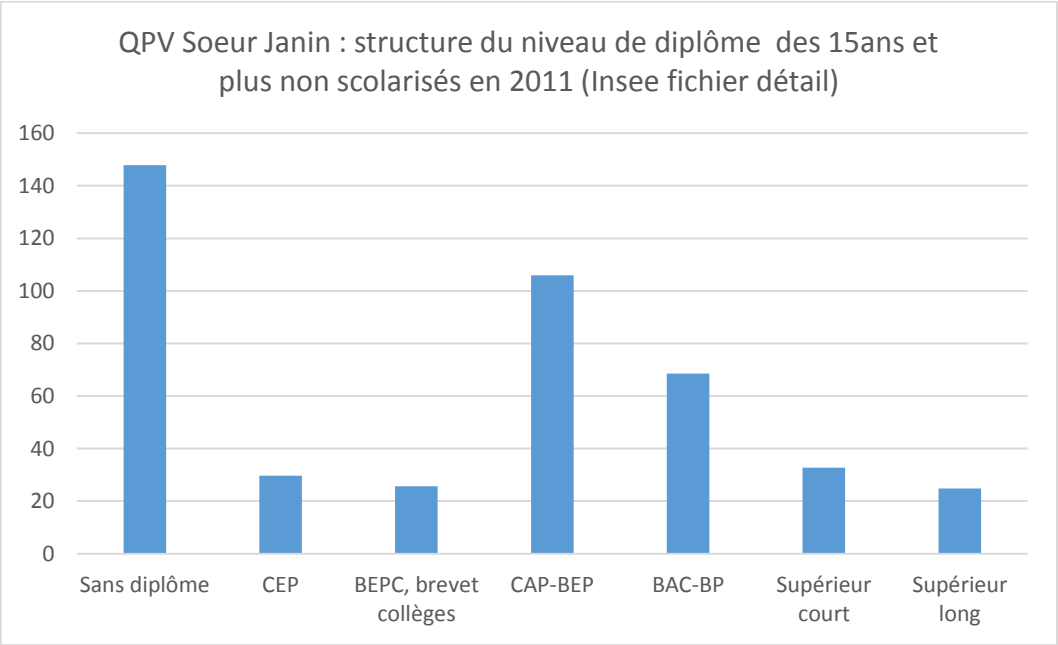

En pourcentage

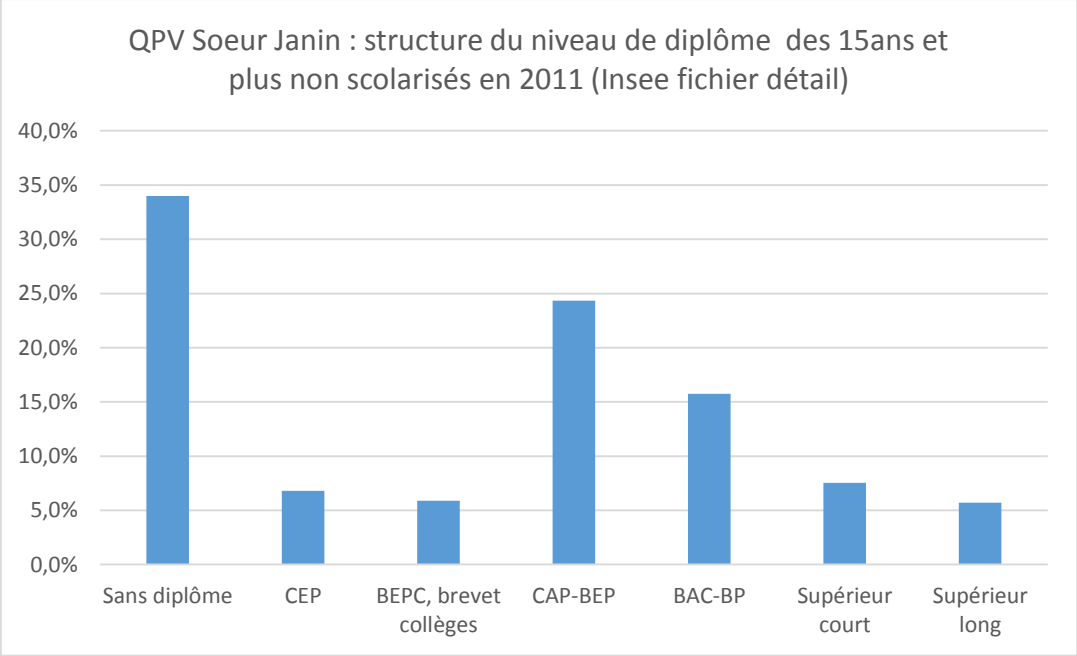

D. Présentation de la structure familiale

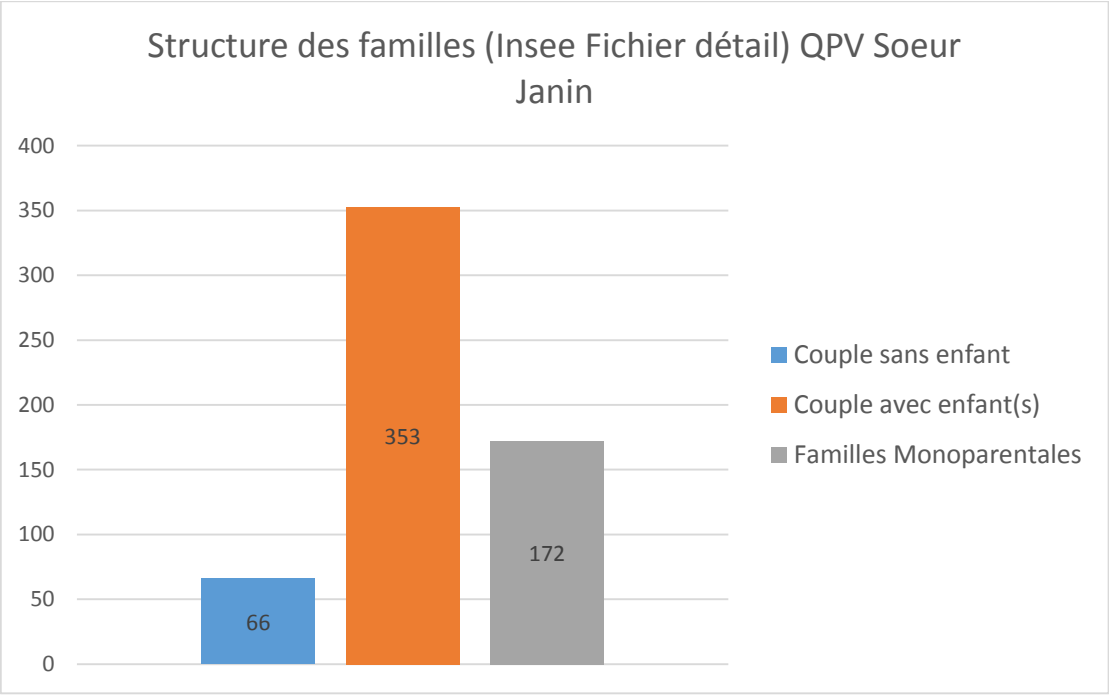

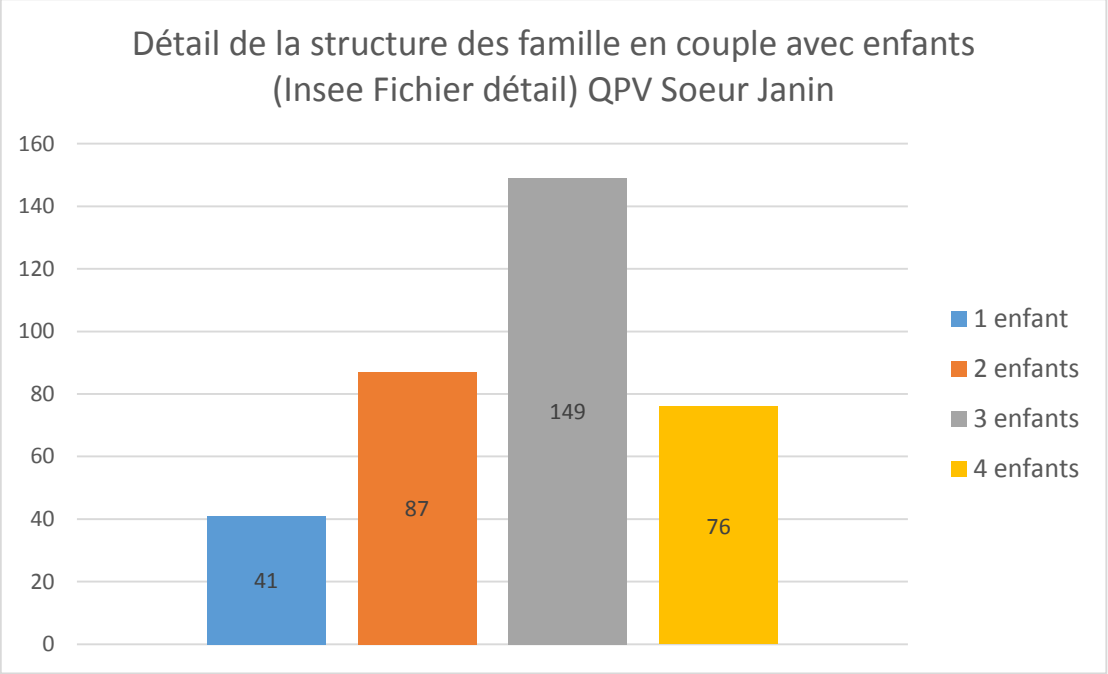

II. Données quantitatives à l'échelle de l'Iris

1) Présentation générale du quartier

Sources Insee 2011	Pop 2011	Var. pop. 2006/2011	Nb de logements 2011	Dont % résid. HLM louées vide 2011	Revenu médian / UC 2011 - Insee DGFIP	1er décile RFUC DGFIP INSEE 2011
Lyon 5ème arrondissement	48 431	1,3%	25 881	25,8%	23 099	7 006
Lyon	491 268	4,0%	279 542	14,4%	21 724	6 575
Grand Lyon	1 306 972				20 334	6 315
Champvert-Mairie	3 044	-5,9%	1 387	18,1%	18 566	4 553

A. Données de population : pyramide des âges

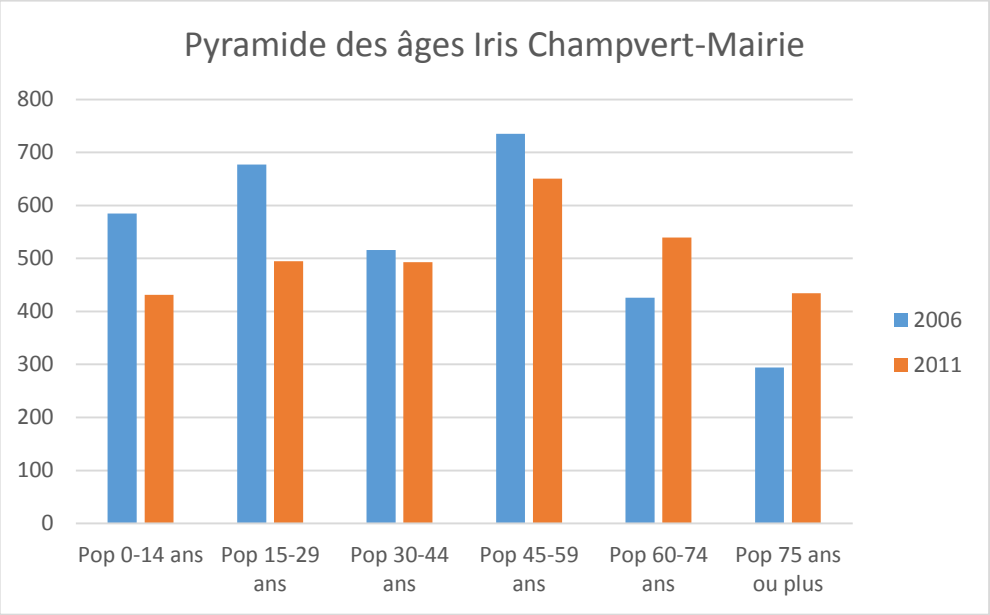

B. Structure de l'activité des habitants

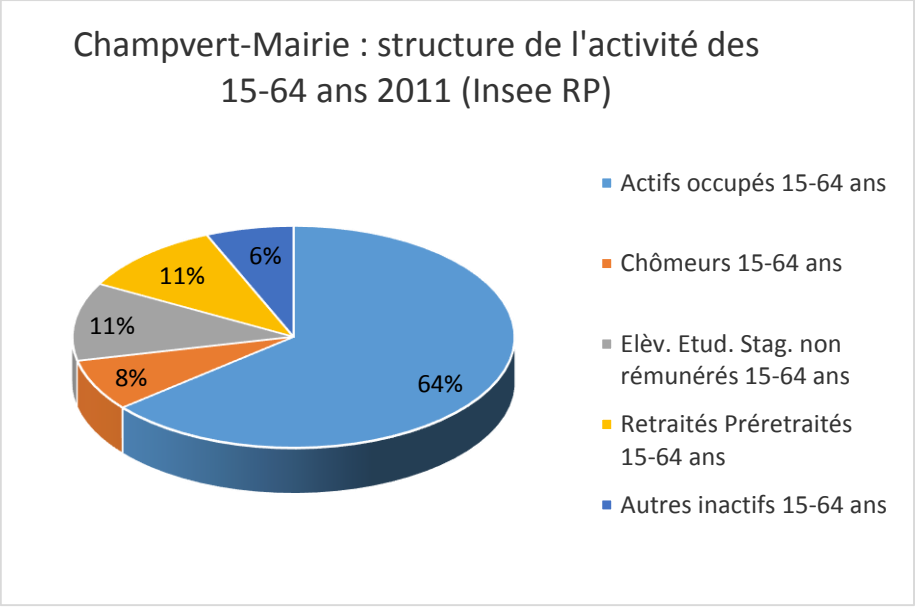

C. Les niveaux de diplômes de la population

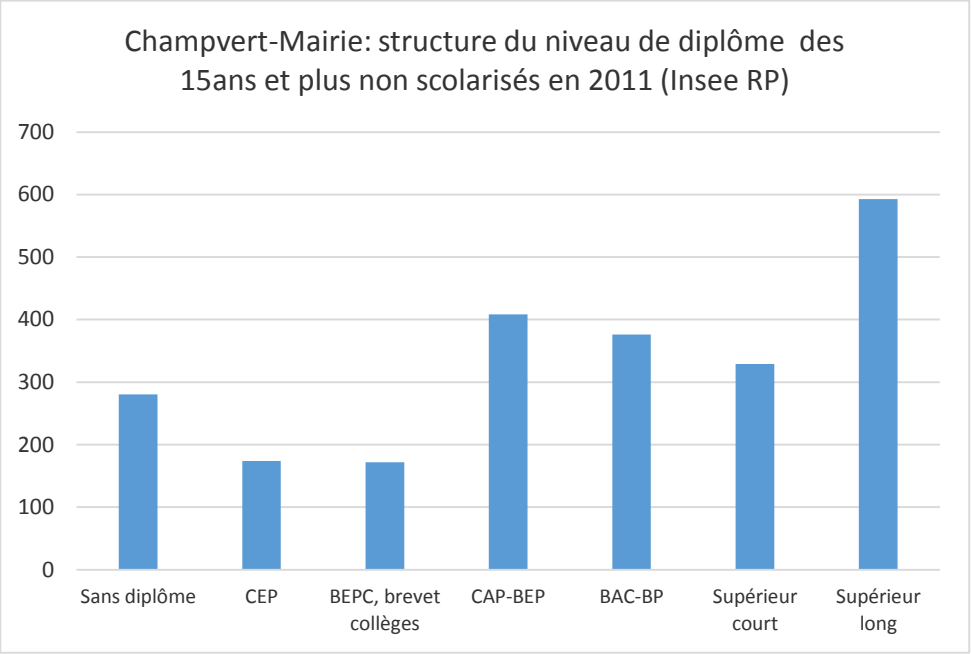

D. Présentation de la structure familiale

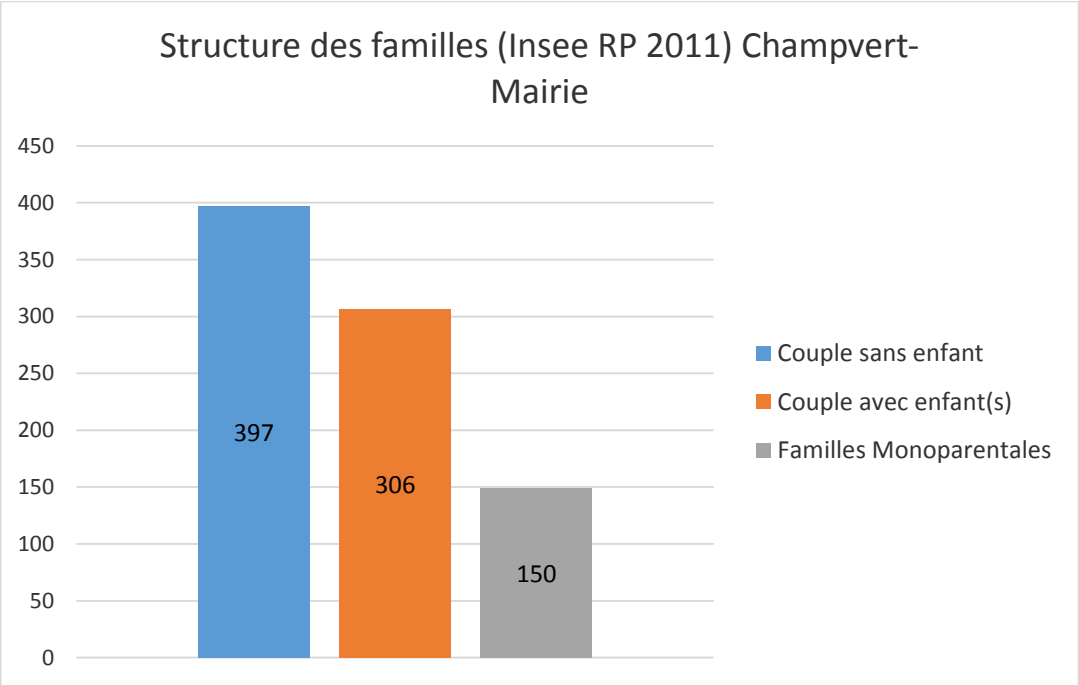

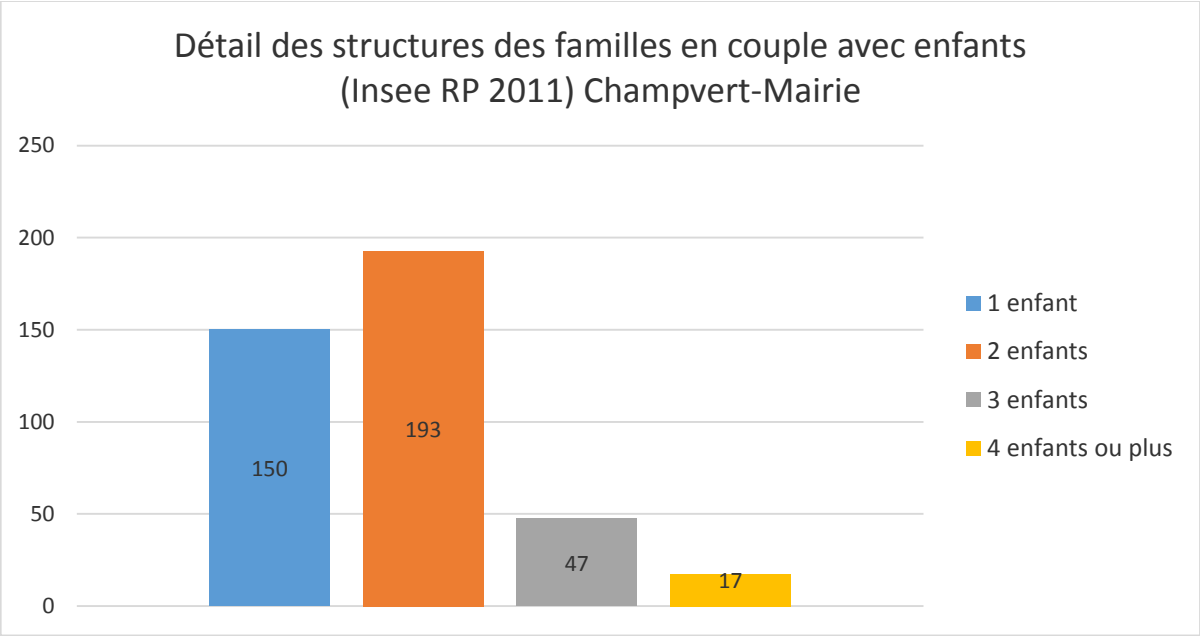

E. Données relatives à l'activité et aux entreprises

Taux de mixité fonctionnelle (indicateur de l'équilibre entre les fonctions résidentielles et activité, calcul : Nombre de salariés au lieu de travail / nombre d'habitants) :

- Iris Champvert-Mairie : 57,7% (Insee RP 2009) pour 100 habitants, l'iris accueille 57,7 salariés (lieu de travail

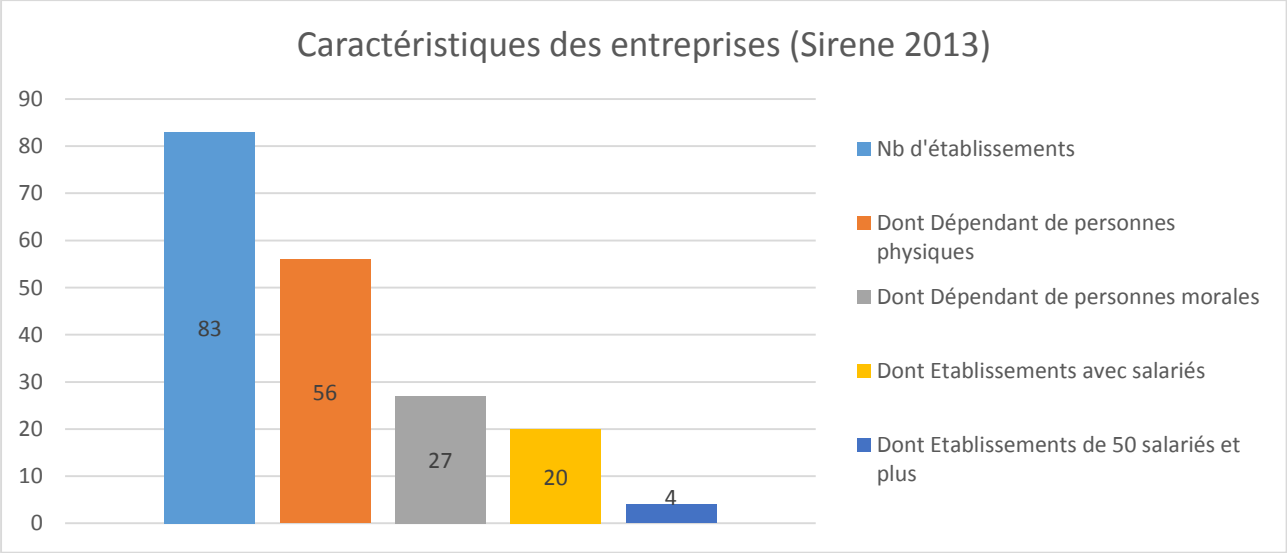

2) Indicateurs clés de fragilité

A. Emploi

	Champvert-Mairie
Demandeurs d'emploi inscrits à Pôle Emploi (1er janvier 2014 - source PE - trait. MDEF)	305
Dont moins de 25 ans	36
Dont longue durée (>12 mois)	122
Nombre d'allocataires percevant le Revenu de Solidarité Active (Source : INSEE CNAF 2013)	190
Chômeurs 2011 (sens Insee) 15-64 ans	141
Taux de non emploi[1]	11,1%

Besoins de formation des 15-24 ans :

Part des 15-24 ans dont le niv de diplôme est inférieur au DNB (Insee RP 2010)	25,5%

B. Revenus

L'écart entre le revenu maximum des 10 % les plus pauvres et le revenu minimum des 10 % les plus riches est passé de 25 647 euros en 2001 à **35 661 euros en 2011**

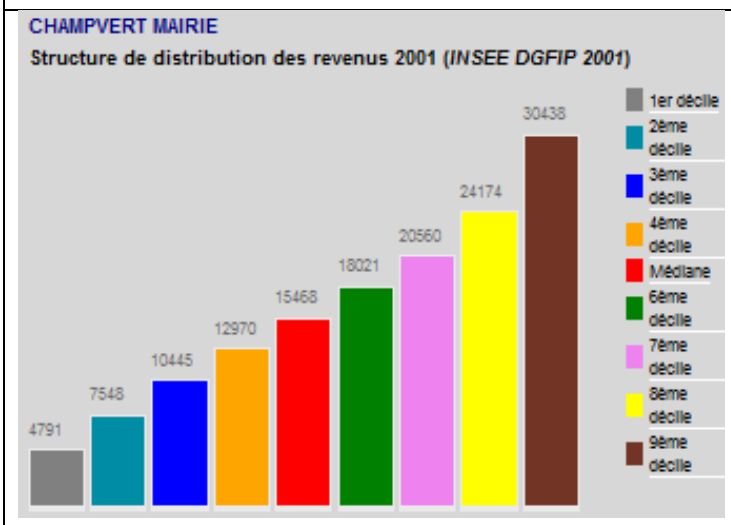

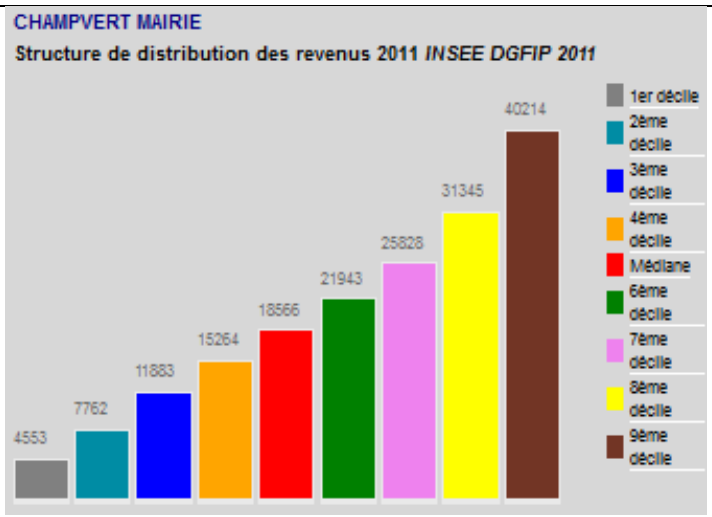

[1] Ou taux de chômage au sens du recensement. Ce taux n'est pas comparable au taux de chômage BIT, qui est couramment utilisé comme référence nationale et dans les media. Ce taux rapporte le nombre de personnes se déclarant chômeurs au nombre d'actifs (en emploi + chômeurs), son mode de calcul et ses dates de références le rendent incomparable au taux de chômage « classique ».

Part des allocataires dont le revenu est constitué à plus de 50 % de prestations sociales CAF 2012 (Source : INSEE CNAF 2012)	31,2%

C. Autres indicateurs clés

Approche de la santé

Taux d'ALD 2012 (CPAM-Trait. ARS)	16,2%
2012 - %Population bénéficiaire de la CMUC (Source : CPAM-Trait. ARS)	17,1%
Taux moyen Prévention buccodentaire 2010 2012 (Source : CPAM Trait. ARS 2010-2012)	23,3%

Approche de la précarité éducative

Part des Moins de 18 ans ben CMUC - Pop ref : Population couverte CNAM (Source : INSEE CNAM 2012)	26,2%
% Pop. 2-16 ans Réf. Men. Infra DNB (LR -RP2009) (Source : INSEE 2009)	18,4%

3) Définitions, précisions et périmètres détaillés

Contour du périmètre

- 68 Rue Edmond Locarte
- 16 Rue Sœur Janin → 20 Rue Sœur Janin
- La Demi-Lune (itinéraire piéton)

Equipements inclus dans le périmètre : en cours

Autres (quartier vécu) : en cours